

Zásady hodnotenia tematickej kartografie

**doc. RNDr. Daniel Gurňák, PhD.
Mgr. Rastislav Cákoci**

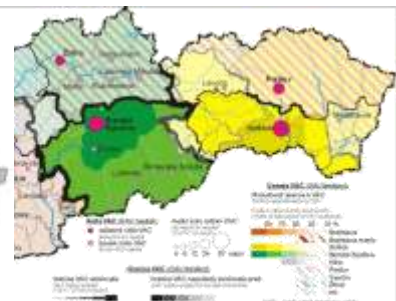
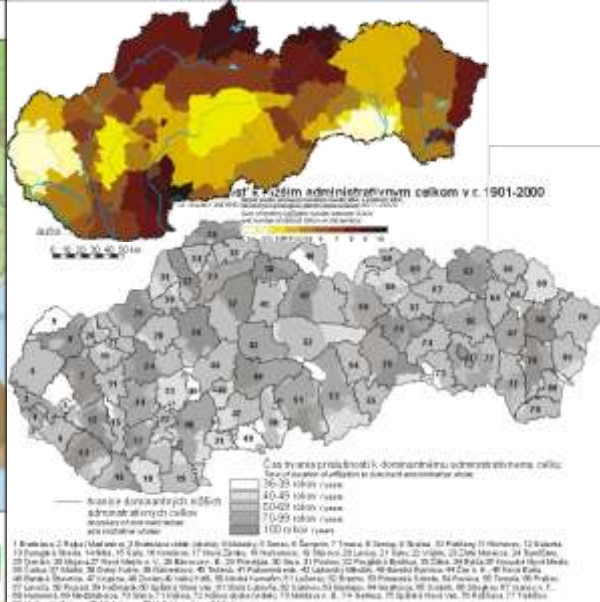
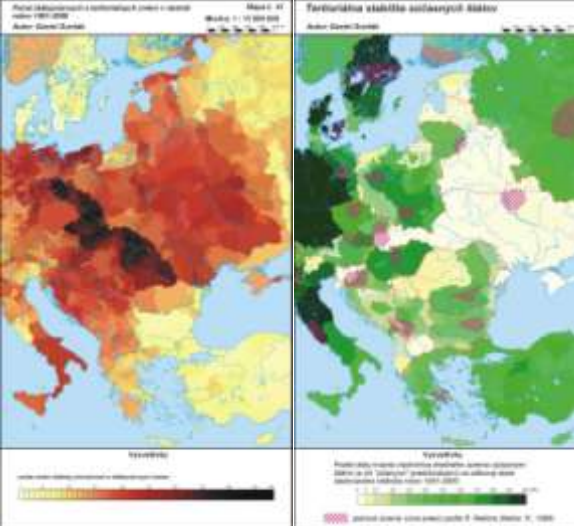
**Katedra regionálnej geografie,
ochrany a plánovania krajiny**

miestnosť B1-548 (Gurňák), B1-547 (Cákoci)

www.regionalnageografia.sk

Atlasová a mapová tvorba:





Starovek

12 Staroveká Itálie

13 Svätá stena na prameni letopisov

14 Rimská ríša v časoch republiky

Starovek

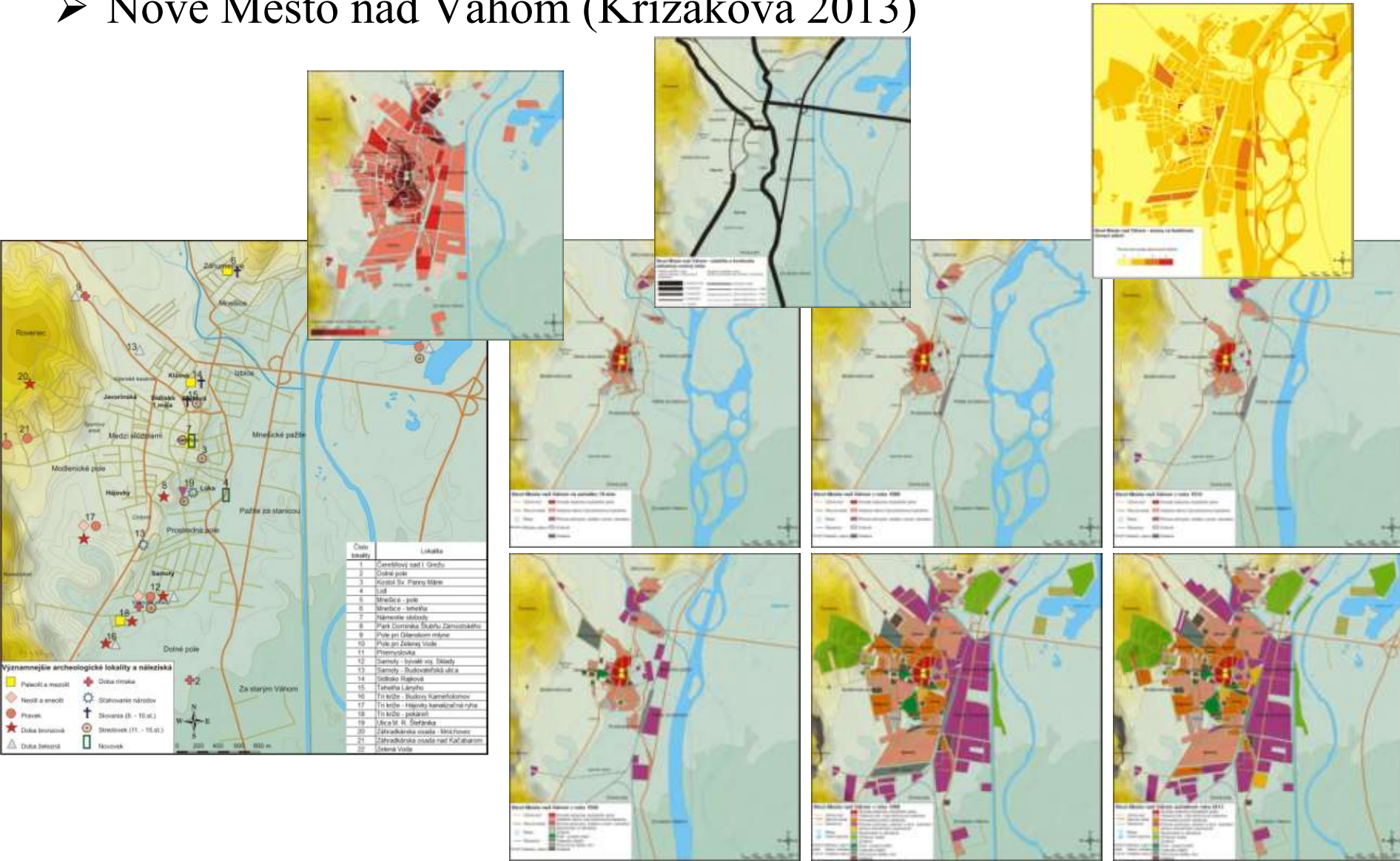
15 Vznik a vývoj kresťanstva v Ríme a ríši

16 Rímska ríša v Slovensku



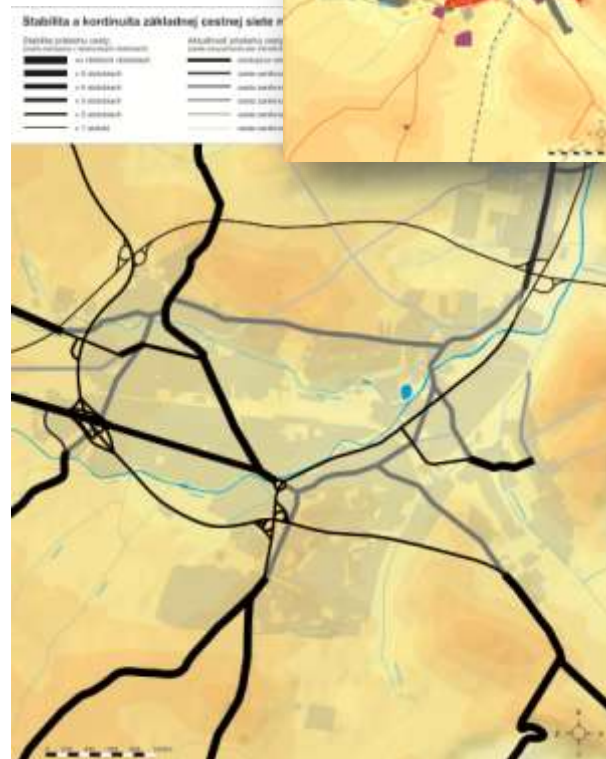
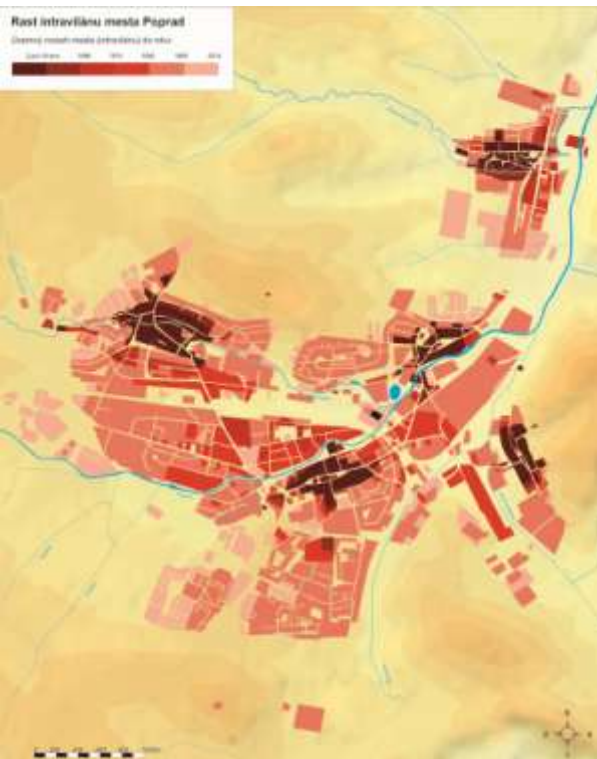
Príklad kartografických príloh z diplomových prác študentov

➤ Nové Mesto nad Váhom (Križáková 2013)



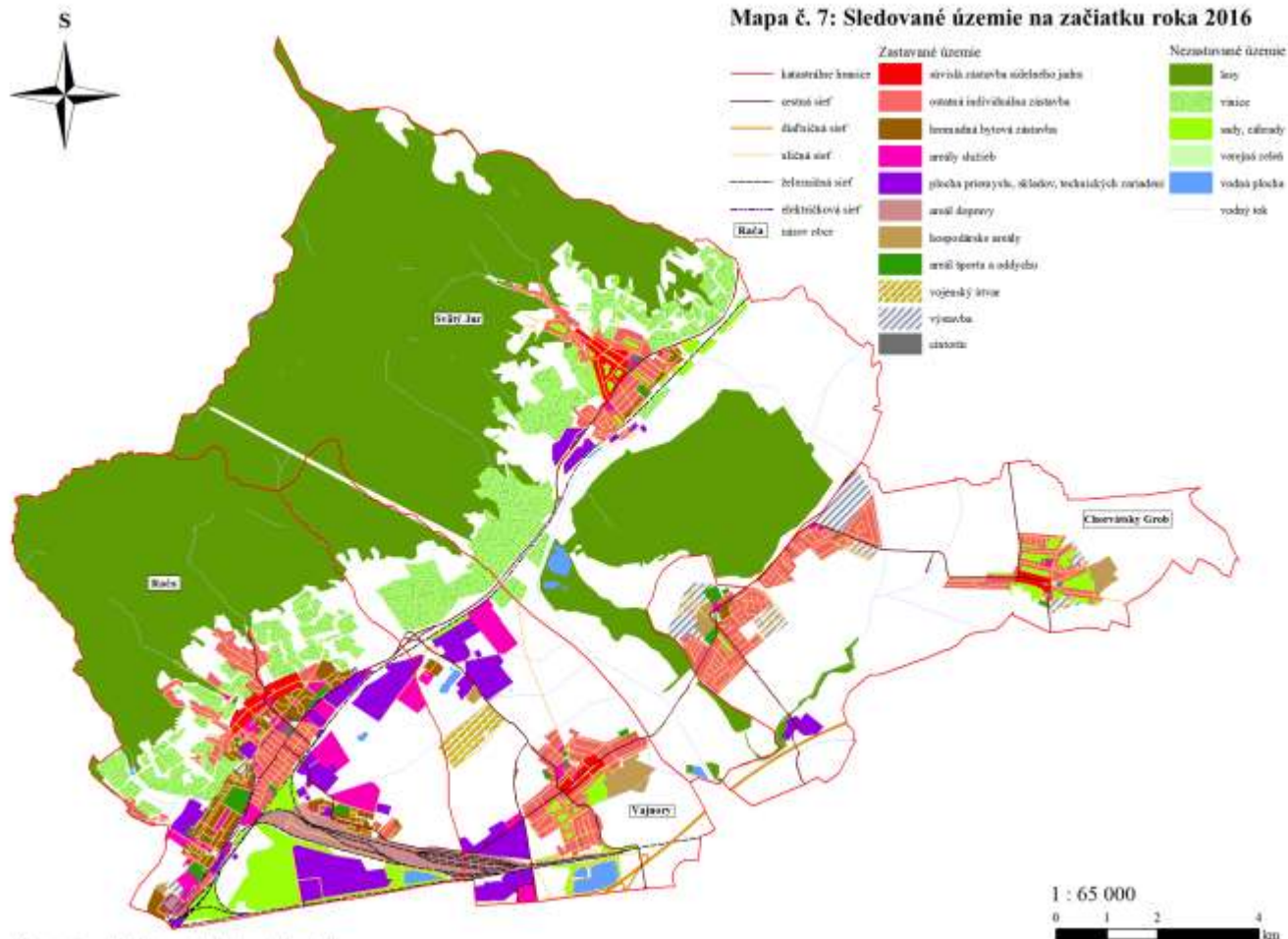
Príklad kartografických príloh z diplomových prác študentov

➤ Poprad (Kubaská 2014)



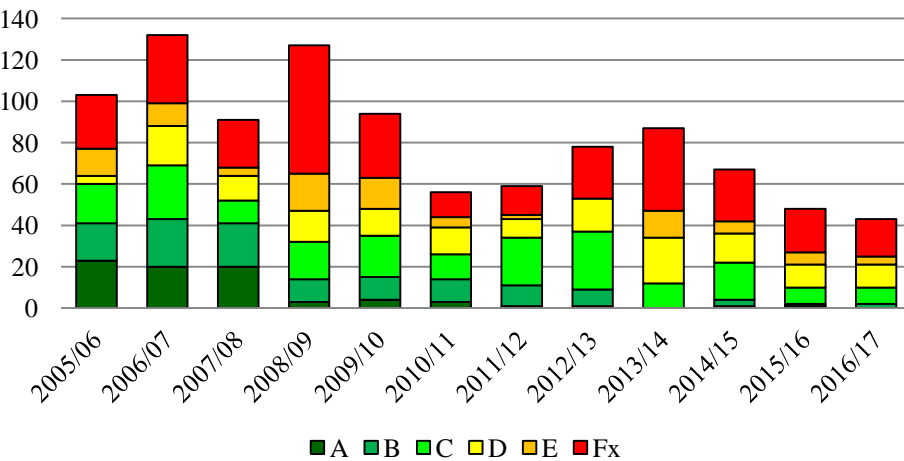
Príklad kartografických príloh z diplomových prác študentov

- Premena krajiny na severovýchodnom pomedzí súčasnej Bratislavy - historickogeografická analýza (Krulišová 2016)

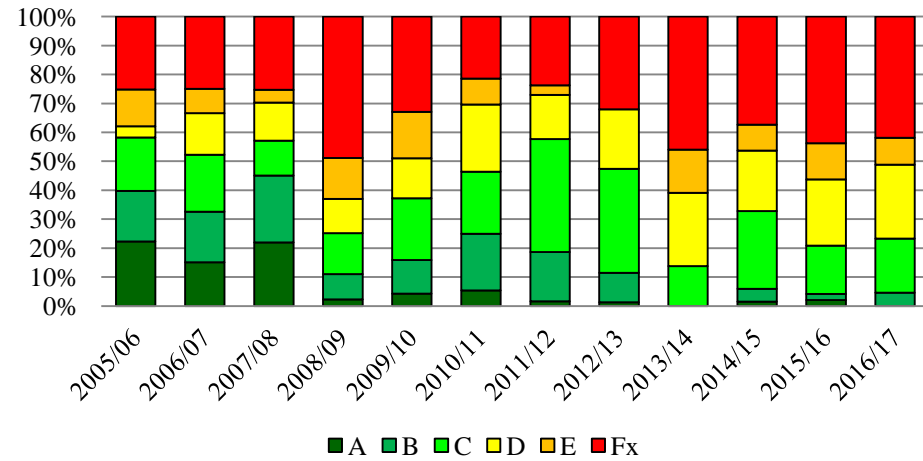


Vývoj hodnotenia tematickej kartografie

Tematická kartografia

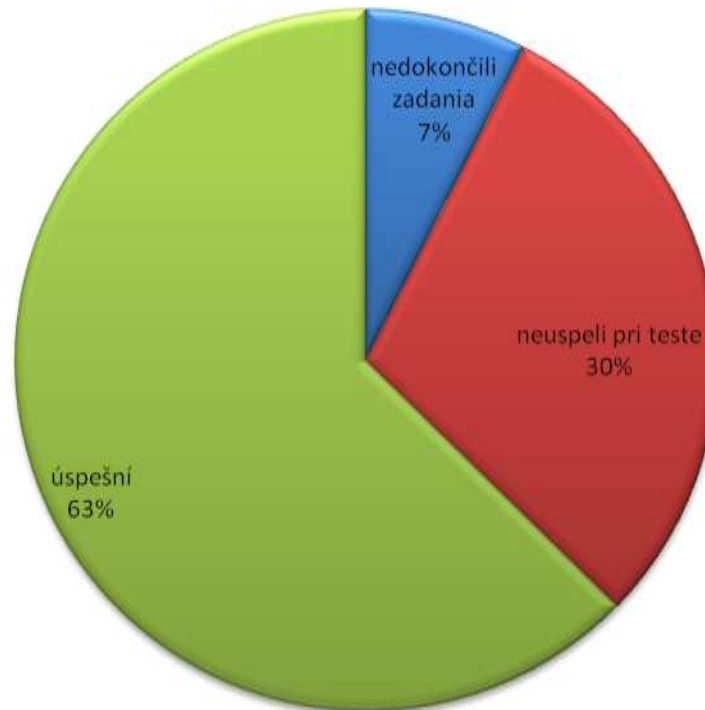


Tematická kartografia



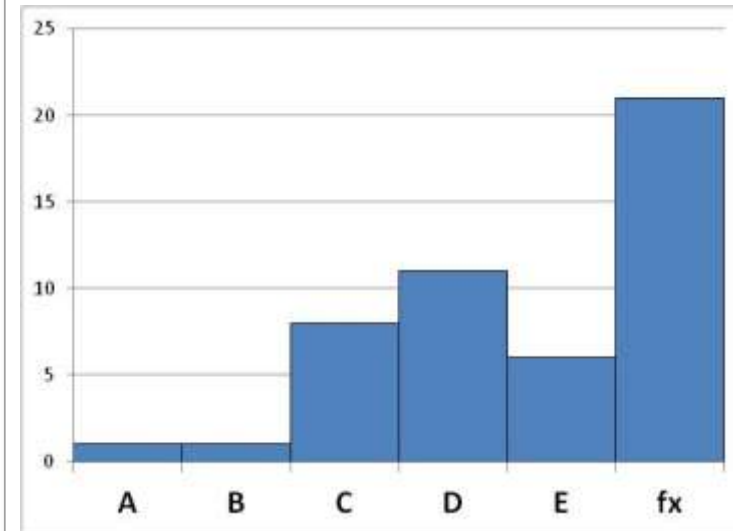
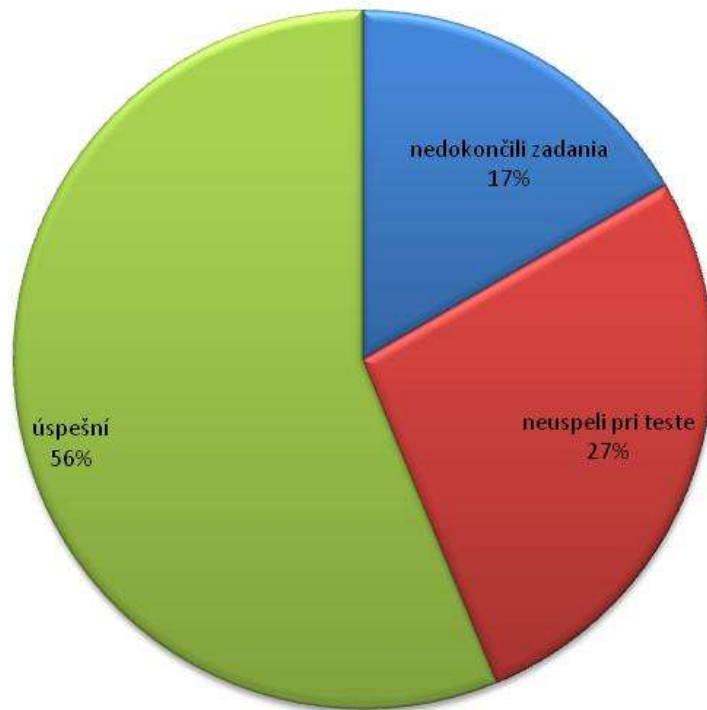
Zásady hodnotenia tematickej kartografie

Úspešnosť predmetu Tematická kartografia (GRR)
v školskom roku 2014-2015



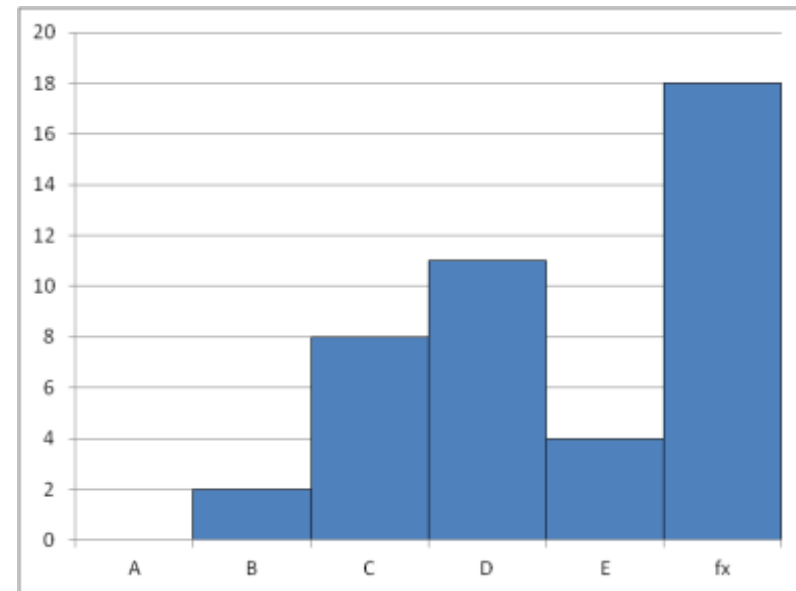
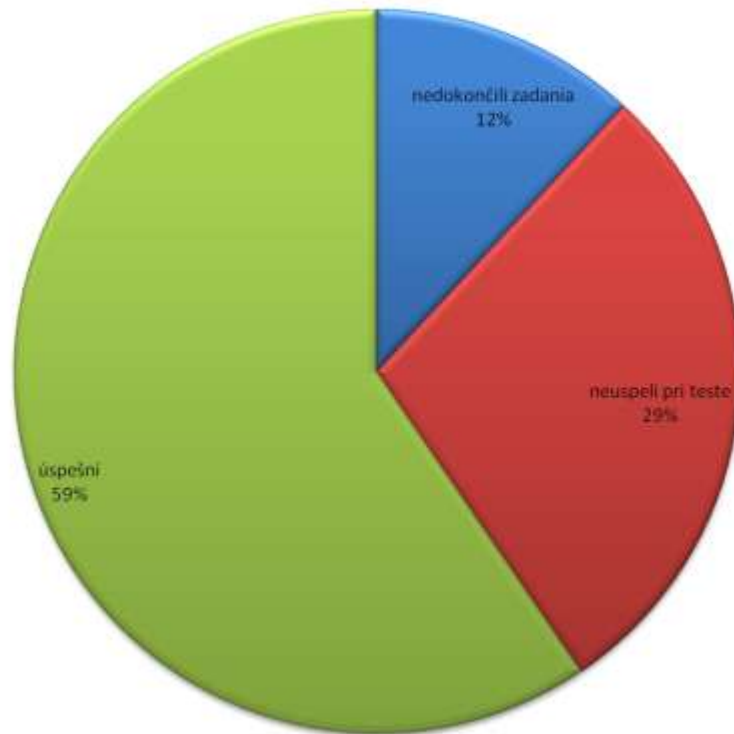
Zásady hodnotenia tematickej kartografie

Úspešnosť predmetu Tematická kartografia (GRR)
v školskom roku 2015-2016



Zásady hodnotenia tematickej kartografie

Úspešnosť predmetu Tematická kartografia (GRR)
v školskom roku 2016-2017



Zdroje:

prednášky (študijný materiál bude zverejnený v PDF súboroch, je ale dôležité zúčastniť sa aj prednášok, prístupové heslo súborov bude zverejnené na prednáške alebo následne na vyžiadanie e-mailom)

Heslo do PDF súboru:

- **skriptá: Pravda, J. – Kusendová, D. (2007): Aplikovaná kartografia. Bratislava, Geografika, 224 s. (výberové pasáže podľa prednášok)**

Zložky hodnotenia:

- **Test – 30 b** (za absolvovanie v riadnom termíne **bonus** 1,1 násobok bodov – 5. 12. 2017 v rámci riadnej výučby)

Zložky hodnotenia:

Cvičenia – tematické mapy zadaného územia +
kontrolný test + čítanie z mapy – **70 b**

Stupnica hodnotenia: (0-100 b (+ 3,5b))

A	90 - 103
B	80 - 89
C	70 - 79
D	60 - 69
E	50 - 59
fx	0 - 49

Nutné podmienky:

- Na splnenie hodnotenia treba **test absolvovať aspoň na 50% (15 b)!!!**

Vzhľadom na celkové rozloženie bodového zisku treba získať za cvičenia minimálne 14-20 (20-28%) bodov (podľa bonusu za test), prípadne až 35 bodov (50%) (v prípade minimálnej (50%) úspešnosti v teste)

Nutné podmienky:

- **Pri závažných nedostatkoch** vo vypracovaní zadania alebo pri včasnom neodovzdaní zadania – sa udelí **definitívne fx (fxxx)** – v uvedenom prípade dotyčný riešiteľ zadania **stráca** nárok pre hrubé zanedbanie študijných povinností, prípadne pre zámerné falšovanie údajov **nárok na opravný termín**.
- **Hodnotenie zadania nie je možné dodatočne si opraviť**, pre maximalizáciu úspešnosti zadania je nutné sa zúčastňovať **prednášok a cvičení**, prípadne konzultovať problémy a nejasnosti v zadani s vyučujúcim počas **konzultačných hodín!!!**
(*Gurňák B1-548*) (*Cákoci B1-547*)

Nutné podmienky:

- V prípade neúspešného riešenia testu je možné absolvovať v max. 2 opravných termínoch opravný test z teórie.
- **Nárok na opravný termín strácajú tí študenti, ktorí nevyužijú riadny, ani náhradný termín počas záveru semestra.**

Termíny:

- **Riadny termín písomného testu bude**
5. 12. 2017 (v rámci riadnej výučby)
- **Opravné termíny písomného testu budú vypísané na január 2018.**

Opakujúci študenti:

- Ak v minulom roku získali za zadanie **viac ako 50% bodov** (t.j. 35 b), zadania sa im uznávajú a dosiahnutý bodový zisk sa im započítava – **absolvujú len písomný test.**
- **všetci ostatní opakujúci študenti musia absolvovať všetky zadania za vyššie uvedených podmienok**
- **všetci opakujúci študenti majú nárok na jeden riadny a jeden opravný termín písomného testu!!!**