

# **Geopolitický vývoj sveta 1945-2000**

*doc. RNDr. Daniel Gurňák, PhD.*

*B1-548*

*konzultačné hodiny: utorok, streda 12:15 – 13:00*

- **Zdroje a odporúčaná literatúra:**
- **prednášky - Gurňák** (*študijný materiál bude zverejnený v PDF súbore, je ale dôležité zúčastniť sa aj prednášok, prístupové heslo súboru (resp. aj d'alších zverejnených súborov) bude zverejnené na prednáške alebo následne na vyžiadanie e-mailom*)
- *Heslo do PDF súboru:*
- *podmienky na absolvovanie predmetu:*
- *vypracovanie zadania (posteru) k danému termínu – pozri príloha (30% hodnotenia predmetu)*
- *absolvovanie záverečného testu minimálne na 50%, ale tak, aby za celý predmet bol zisk minimálne 50%*

- **Požadovaná forma vypracovaného zadania:**
- Výstupom zadania je **poster formátu A2** (v digitálnom formáte PDF). Má čo najlepšie vystihnúť zadanú tému. Jeho **povinnou ústrednou súčasťou je vlastná** (aspoň schematická) **mapa** (cca formátu minimálne A4) k danej téme. Prezentovať má kartografickým spôsobom základné dáta k zadanej téme v grafickej podobe - lokalizácie udalostí, priestorové presuny, prípadne kartodiagramy, kartogramy a stručné textové opisy okolo mapy + prípadné ilustrácie. Ďalším **povinným prvkom je časová os** udalostí zvolenej témy. **Všetky použité zdroje musia byť riadne citované!!!** **V prípade nejasností o náplni témy treba konzultovať s vyučujúcim**, buď v závere seminárov alebo cez konzultačné hodiny, (študenti na erazme e-mailom).

- **Požadovaná forma vypracovaného zadania:**
- **Poster musí (!!!) byť** dodaný v digitálnej podobe (formát PDF) **do 28. 11. 2018 (vrátane)** e-mailom na adresu vyučujúceho [daniel.gurnak@uniba.sk](mailto:daniel.gurnak@uniba.sk) (odporúčam, kvôli overeniu, aby ste si zadali voľbu potvrdenia o prijatí e-mailu). **Neskoršie odovzdanie** (najneskôr však **do 5. 12. 2018**) už bude hodnotené iba **max. polovičným počtom bodov** (čo bude mať za následok zvyšovanie nutného minima na absolvovanie záverečného testu) a **ešte neskoršie automatickým udelením fx bez možnosti opravy** (neplnenie si zadaných študijných povinností)!!!

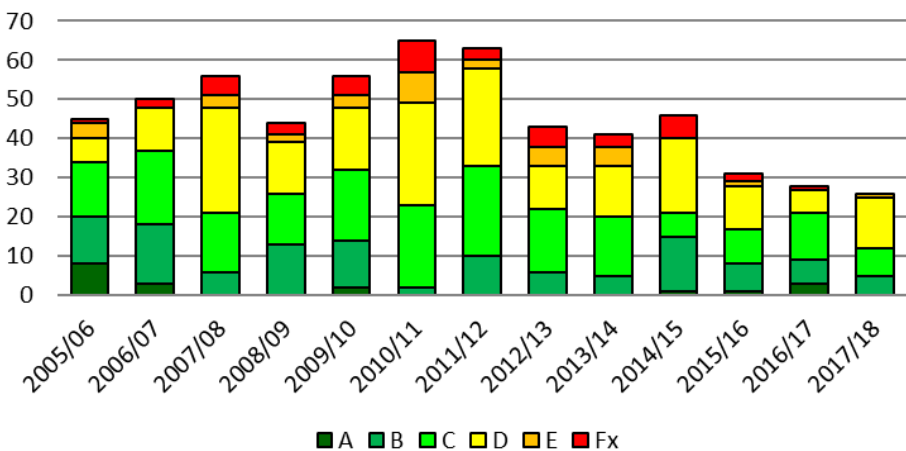


# • Témy zadaní:

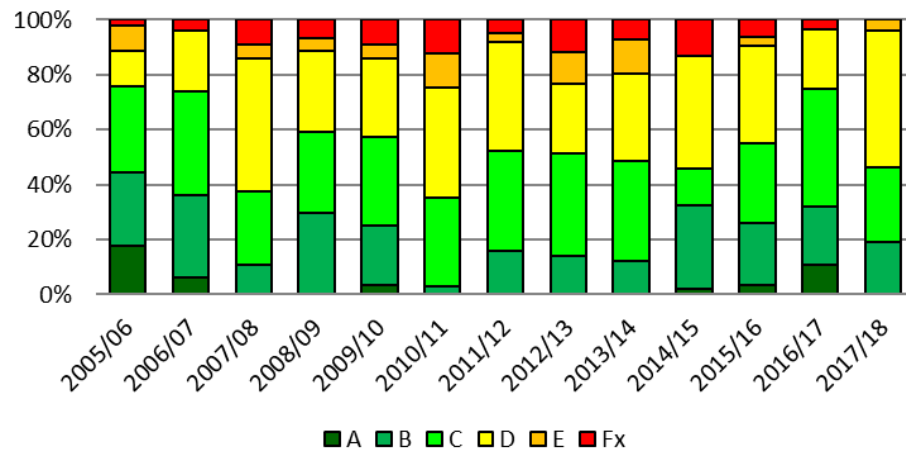
1	Občianska vojna v Číne	16	Najvýraznejší diktátori subsaharskej Afriky 1960-2000
2	Občianska vojna v Grécku	17	Najvýraznejší diktátori Ázie 1950-2000
3	1. Berlínska kríza - priebeh, dôsledky	18	Vojna v Indonézii 1946-1949
4	Nemecký hospodársky zázrak od r. 1950 - zákl. ukazovatele	19	Etnické a náboženské nepokoje v Indonézii 1950-2000
5	Japonský hospodársky zázrak od r. 1950 - zákl. ukazovatele	20	Východný Timor - cesta k nezávislosti
6	Študentské nepokoje v západnej Európe 1968	21	Apartheid v Zimbabwe, boj s beloškou vládou
7	Politický terorizmus v Západnom Nemecku 1970-1989	22	Konflikty v Sudáne do 2000
8	Politický terorizmus v Taliansku 1970-1989	23	Líbya - režim Kadáfího - konflikty
9	Stalinisti a čistky vo vých. Európe 1947-1956 (sovietsky blok mimo ZSSR)	24	Najvýraznejší diktátori Latinskej Ameriky 1950-2000
10	Protikomunistický odboj v Pobaltí a na Ukrajine 1945-1947	25	Pinochetova diktatúra v Chile - nástup, represie, ekomický a politický vývoj
11	Protikomunistický odboj v Poľsku 1945-1965	26	Vojenská diktatúra v Argentíne do 1983 - občianska vojna a armádny teror v 70-tych rokoch
12	Protikomunistický odboj v Poľsku 1966-1989	27	Vojenské intervencie USA v strednej Amerike a Karibskej oblasti
13	Rumunsko za vlády Ceaucesca 1965 - 1989 - základný ekonomický a politický vývoj, represie, konflikty, pád režimu	28	Vojenská prítomnosť USA vo svete - základne, nasadenie vojsk
14	Sovietske pokusy o rozšírenie svojho bloku do krajín 3. sveta - Afrika	29	Tadžikistan po r. 1990
15	Cesta ku kolapsu ZSSR - Gorbačovova perestrojka 1985 - 1990 a začínajúci rozvrat štátu		

# Úspěšnost v minulých letech:

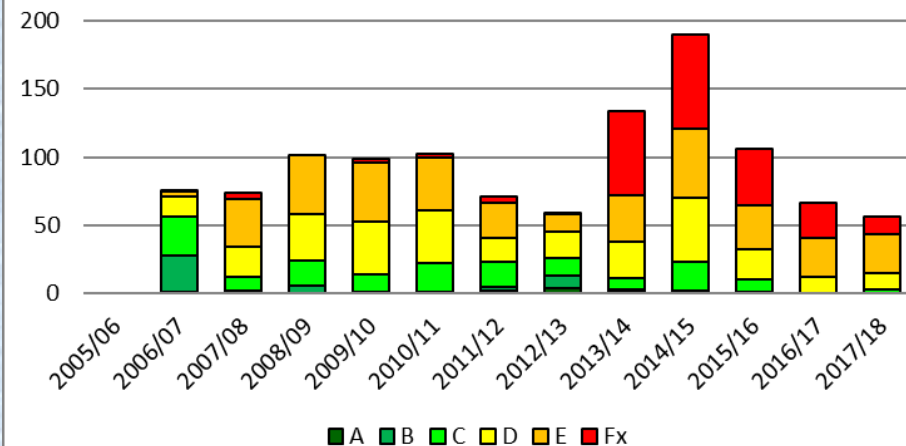
## Geopolitický vývoj světa 1945-2000



## Geopolitický vývoj světa 1945-2000



## Historická geografie



## Historická geografie

