

# **Regionálna geografia sveta (Amerika, Afrika, Austrália a Oceánia)**

*prednášky: doc. RNDr. Daniel Gurňák, PhD.*

*B1-548 (Konzultačné hodiny: utorok 9:00-10:45)*

*RNDr. Katarína Danielová, PhD. B1-531*

*cvičenia: Mgr. Gabriel Zubriczký, PhD. B1-550*

- **Zdroje a odporúčaná literatúra:**
- **prednášky - Gurňák** (*študijný materiál bude zverejnený v PDF súbore, je ale dôležité zúčastniť sa aj prednášok, prístupové heslo súboru (resp. aj ďalších zverejnených súborov) bude zverejnené na prednáške alebo následne na vyžiadanie e-mailom*)
- **Heslo do PDF súboru:**

- **Hodnotenie:**
- **cvičenia 30%**
- **záverečný test 70%**
  
- **za celý predmet treba aspoň 50%**

# Záverečný test:

- Na splnenie hodnotenia treba **test absolvovať aspoň na 50% !!!**, pričom **každú zo 4 strán testu treba absolvovať minimálne na 30%**

# Záverečný test:

- 1. strana – „škrtacie“ otázky – faktografia (22 otázok)

## Test: Regionálna geografia sveta - Amerika, Afrika, Austrália a Oceánia

Nezabudnite vyplniť osobné údaje! Otázky riešite tak, že do posledných 4 stĺpcov tabuľky označujete krížikom všetky správne (resp. vyhovujúce) odpovede z možností a), b), c), d). Počet správnych odpovedí môže byť 0 až 4. V hodnotení sa započítavajú všetky správne označené (resp. neoznačené) odpovede. **Pozorne si prečítajte text otázky i odpovedí!!! Odpoveď je považovaná za správnu iba vtedy, ak je správne celé jej znenie!!!**

RGSAMAF1512AAA

Ktorá krajina Južnej Ameriky nemá prístup k moru?

a) Paraguay    b) Uruguay    c) Bolívia    d) Kolumbia

a b c d

Casaquiarský prieliv - jediný riečny prieliv na Zemi spája povodia: a) Orinoco a Rio Negro

b) Amazon a Paraná    c) Paraná a Sao Francisco    d) Amazon a Orinoco

a b c d

Cez ktoré štáty Ameriky prechádza rovník?

a) Brazília    b) Kolumbia    c) Bolívia    d) Venezuela

a b c d

Oblasť Tierra Caliente v Latinskej Amerike: a) je najnižšie položená

b) je typická chovom lám    c) v minulosti tu žilo a pracovalo množstvo otrokov

d) siaha do výšky 900 m n. m.

a b c d

# Závěrečný test:

- **2. strana (Danielová) – Amerika –**

**3 otevřené („rozpisovací“ otázky)**

**napr: Stručně charakterizujte región USA Severovýchod -  
přírodní podmínky, hospodársku orientáciu (top odvetvia),  
hlavné klastre obyvateľstva. Región načrtnite.**

# Závěrečný test:

- 3. strana (Gurňák) – Afrika, Austrálie a Oceánie –

**3 - 4 (polo-)otvorené („rozpisovacie“ otázky) + mapky (vyznačit’), načrtnúť:**

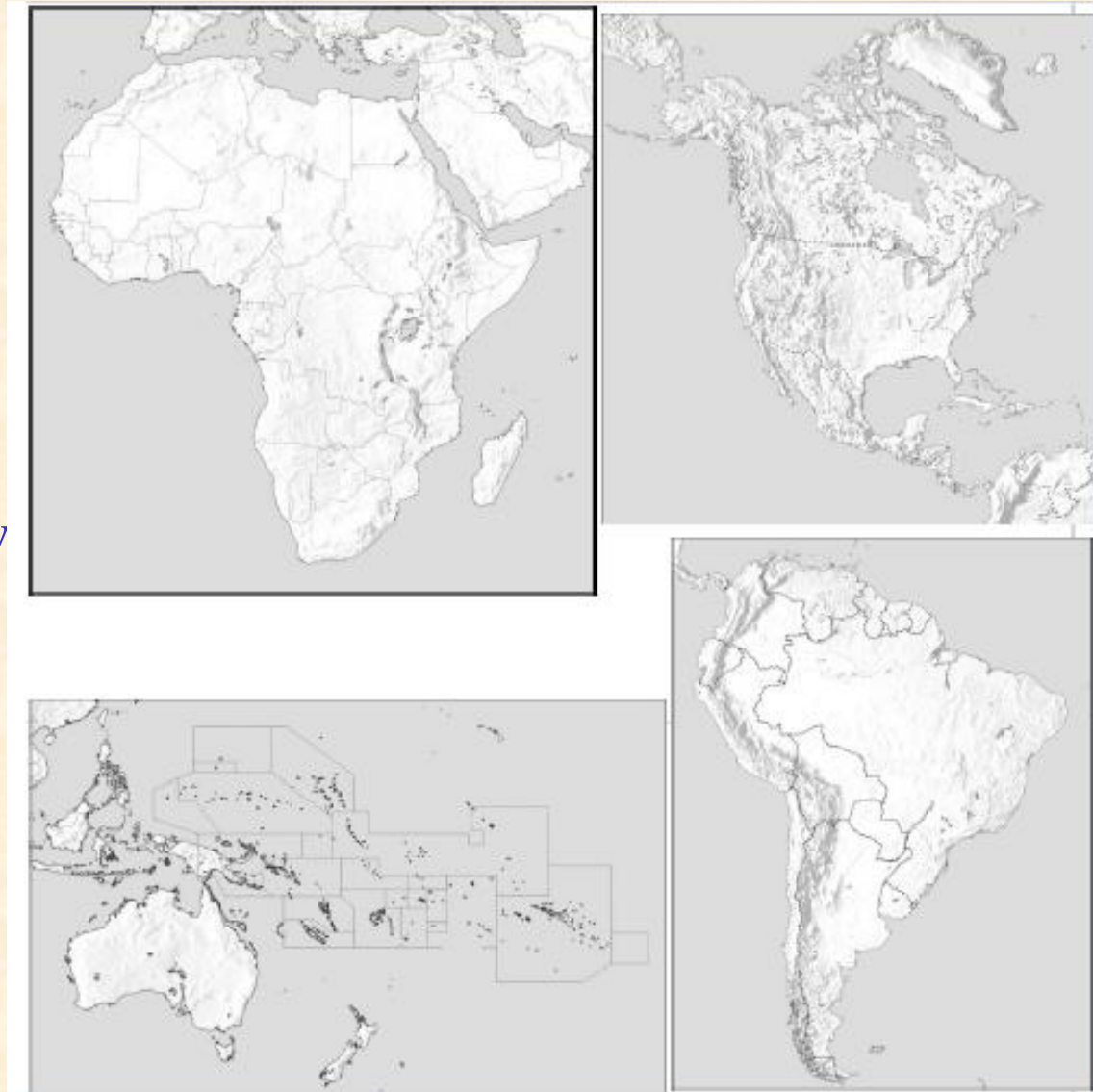
- Afrika vývoj politickej mapy + kolonializmus+dekolonizácia a konflikty**
- Afrika – charakteristika pásma (FG+špecifiká HG)**
- Afrika – charakteristika špecifík daného štátu + náčrt**
- Austrálie a Oceánie: mapa + vybrané špecifiká štátu (aj štáty AZ)**

# Závěrečný test:

- 4. strana – orientácia na mape

- vyznačiť do správneho mapového výrezu 8 prvkov (FG členitosť, vodstvo, povrchové celky, mestá...)

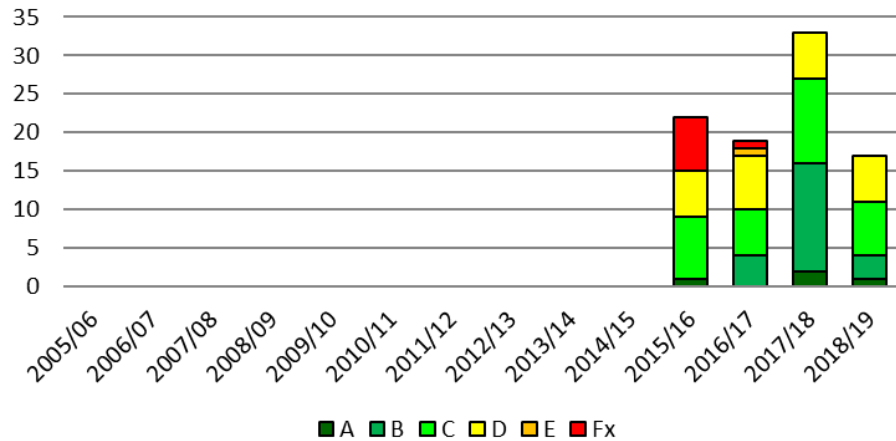
- označiť na správnom mapovom výreze 9 štátov



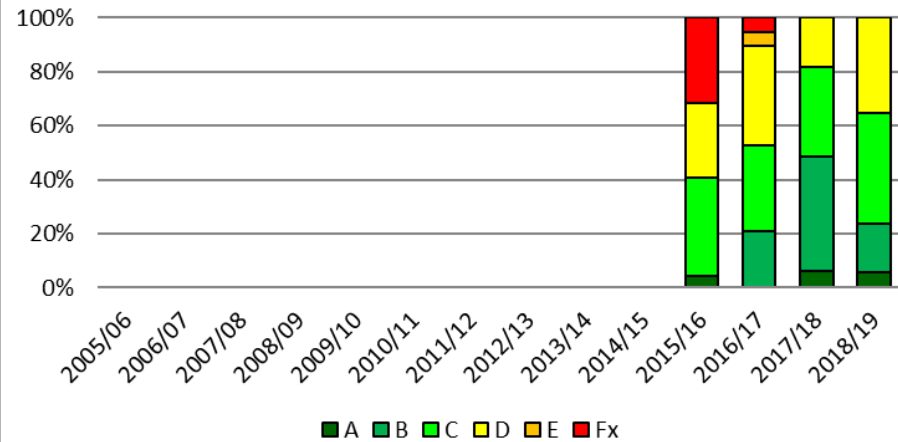


# Úspešnosť v minulých rokoch:

## Regionálna geografia sveta



## Regionálna geografia sveta



## **Informácia pre opakujúcich študentov:**

- **Každý študent, ktorý predmet opakuje, musí absolvovať záverečný test v skúškovom období za rovnakých podmienok ako ostatní študenti.**