

Historická geografia

doc. RNDr. Daniel Gurňák, PhD.

B1-548

Konzultačné hodiny: utorok 13:00-14:45




- **HISTORICKÁ GEOGRAFIA (1. roč. ZRR)**
- **Vyučujúci:**
doc. RNDr. Daniel Gurňák, PhD. (miestnosť B1-548),
- **www.regionalnageografia.sk**

- **Prednáškový kurz poskytuje základný prehľad o historicko-geografickom vývoji Európy s dôrazom na strednú Európu od praveku až po polovicu 20. storočia. Vývoj ostatného sveta je výberovo sledovaný až v období novoveku. Cieľom kurzu je načrtnutie základných historicko-geografických súvislostí, ktoré mali zásadný význam pre formovanie súčasnej politickej, ekonomickej, mocenskej a kultúrnej diferenciácie súčasného sveta.**

- **Zdroje a odporúčaná literatúra:**
- **prednášky** (*študijný materiál bude zverejnený v PDF súbore, je ale dôležité zúčastniť sa aj prednášok, prístupové heslo súboru (resp. aj ďalších zverejnených súborov) bude zverejnené na prednáške alebo následne na vyžiadanie e-mailom*)
- **Heslo do PDF súboru:**

- **Okrem materiálov je odporúčaná nasledovná literatúra:**

- **Gurňák (2019): Štáty v premenách storočí - Svetové, európske, slovenské a české dejiny najstarších čias do súčasnosti.** Mapa Slovakia Plus, Bratislava – dejepisný atlas
- **Gurňák (2017): Štáty v premenách storočí od úsvitu dejín do súčasnosti.** Mapa Slovakia Plus, Bratislava – dejepisný atlas
- **Gurňák (2004): Štáty v premenách storočí.** Mapa Slovakia, Bratislava, – dejepisný atlas
- **Kršák a kol. (2009): Ottov historický atlas Slovenska.** Ottovo nakladateľství, Bratislava
- **Gurňák (2013): Svetové a národné dejiny – Dejepisný atlas pre základné školy.** Mapa Slovakia, Bratislava



- **Kónya a kol. (2013): Dejiny Uhorska, Vydavateľstvo Prešovskej univerzity v Prešove, Prešov**
- **Könemann, Štefánik, Gurňák a kol. (2011): Historica – Veľký atlas svetových dejín s viac ako 1200 mapami, Slovart, Bratislava**
- **a iné ľubovoľné lexikóny a prehľadové publikácie k svetovým, európskym a národným dejinám...**

Spôsob hodnotenia predmetu:

- **Absolvovanie „cvičného testu“ 3. 11. 2021 (v prípade prezenčnej výučby)**
(30% záverečného hodnotenia)
- **v prípade neabsolvovania cvičného testu sa automaticky nutné minimum záverečného testu stanovuje na 75 %!!!**
- **Úspešné absolvovanie záverečného písomného testu (minimálne 50% úspešnosť!!!).**
- **zisk minimálne 50% z maximálneho ohodnotenia predmetu (zadania a testu) („cvičný“ test 30% a záverečný písomný test 70% záverečného hodnotenia):**

90-100 % A

80-89 % B

70-79 % C

60-69 % D

50-59 % E

menej ako 50 % fx

z toho vyplýva, že ak je za cvičný test zisk menej ako 50%, zvyšuje sa minimum za záverečný písomný test (až na 71,5%)

Spôsob hodnotenia predmetu:

- Skúšanie bude prebiehať počas zimného skúškového obdobia, **všetky termíny budú vložené v systéme AIS, prihlasovať sa treba výlučne cez tento systém, na skúške sa treba preukázať študentským preukazom!**
- Výsledky budú v najkratšom možnom čase vložené do systému AIS, **nahliadnutie do testov, zápis známok** a prípadné **konzultácie** budú možné **iba v** stanovených **konzultačných hodinách**, ktoré budú zverejnené na začiatku skúškového obdobia.

Spôsob hodnotenia predmetu:

- Úspešné absolvovanie **záverečného písomného testu** (minimálne 50% úspešnosť!!!) – v prípade prezenčnej výučby, v prípade online výučby štruktúrovaná ústna skúška.
- Test na **45 min.** bude rozdelený na **2 časti**:
 - **faktografickú testovú** – s vyberaním správnych odpovedí (pričom zo 4 možností môžu byť 0-4 odpovede správne – plné hodnotenie sa získa len pri nájdení práve všetkých správnych odpovedí);

Čo sa udialo v 1. st. p. n. l.? a) Rímska ríša sa rozdelila b) Rímska ríša dosiahla svoj najväčší rozsah c) vzniklo kresťanstvo d) Rimania dobyli Egypt	a	b	c	d
Čo sa udialo v prvej polovici 19. st. n. l.? a) Veľká francúzska revolúcia b) Berlínsky kongres c) vojna za nezávislosť USA d) zjednotenie Nemecka	a	b	c	d
Na ktorý svetadiel sa nerozšírili predchodcovia homo sapiens sapiens? a) Európa b) Amerika c) Afrika d) Austrália	a	b	c	d
Ktoré stredoveké štáty prijali rímskokatolícke kresťanstvo ako štátne náboženstvo? a) Škótsko b) Srbsko c) Granada d) Island	a	b	c	d
Ktorý panovník začal ruskú expanziu na východ? a) Peter I. b) Ivan Hrozný c) Katarína II. d) Mikuláš I.	a	b	c	d
Ktoré štáty boli v 2. svetovej vojne spojencami Osi? a) Turecko b) Bulharsko c) Španielsko d) Slovensko	a	b	c	d

Spôsob hodnotenia predmetu:

- Úspešné absolvovanie **záverečného písomného testu** (minimálne 50% úspešnosť!!!).
- Test na **45 min.** bude rozdelený na **2 časti**:
 - **otvorenú-historicko-geografickú časť** – séria **otvorených otázok** a **máp** (vývoj politickej mapy Európy – určovanie, vlastné zaznačovanie dôležitých javov do podkladových mapiek a pod.).

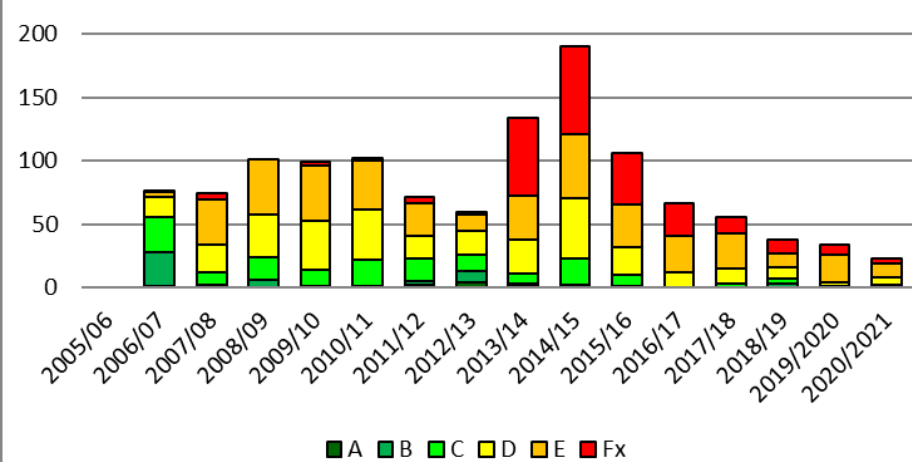


Spôsob hodnotenia predmetu:

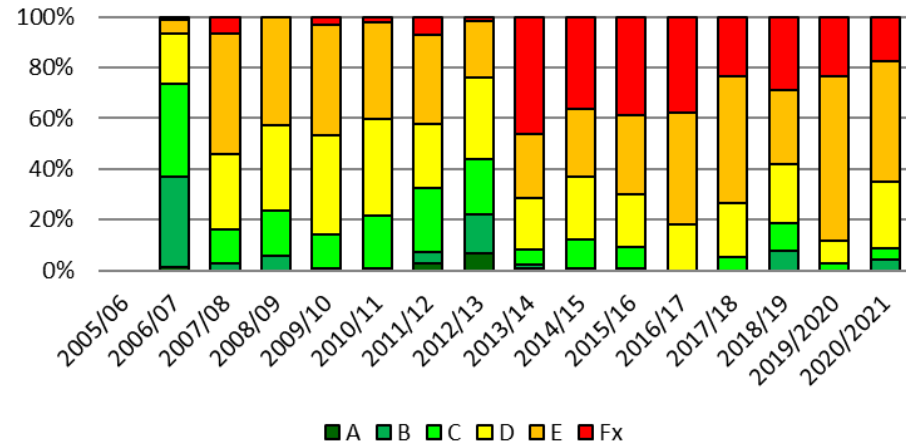
- **Absolvovanie cvičného písomného testu 3. 11. 2021**
- **Kto sa zúčastní v tomto termíne – bonus 1,1 násobok bodov – podiel na celk. hodnotení predmetu 30%**
- Prípadný náhradný termín bude možné absolvovať v stanovenom termíne po dohode s vyučujúcim iba na základe vážnych zdravotných dôvodov (podložených relevantným lekárskeým potvrdením – dodaným najneskôr do 20. 11. 2020) - náhradný termín bude bez bonusu!!!
- **Test na 25 min. bude rozdelený na 2 časti:**
 - **faktografickú testovú** – s vyberaním správnych odpovedí (pričom zo 4 možností môžu byť 0-4 odpovede správne – plné hodnotenie sa získa len pri nájdení práve všetkých správnych odpovedí); - 1. strana
 - 2. strana: **orientácia na mapách** podobne ako v záverečnom teste
 - **Obsahovo test bude z historickej geografie praveku, staroveku a stredoveku**

Úspěšnost v minulých letech:

Historická geografie



Historická geografie



Informácia pre opakujúcich študentov:

- **Každý študent, ktorý predmet opakuje, musí absolvovať cvičný test v stanovenom termíne za rovnakých podmienok ako ostatní študenti.**