

# **Geopolitický vývoj sveta 1945-2000**

*doc. RNDr. Daniel Gurňák, PhD.*

*B1-548*

*konzultačné hodiny: utorok 13:00 – 14:45*

- **Zdroje a odporúčaná literatúra:**
- **prednášky - Gurňák** (*študijný materiál bude zverejnený v PDF súbore, je ale dôležité zúčastniť sa aj prednášok, prístupové heslo súboru (resp. aj d'alších zverejnených súborov) bude zverejnené na prednáške alebo následne na vyžiadanie e-mailom*)
- *Heslo do PDF súboru:*
- *podmienky na absolvovanie predmetu:*
- *vypracovanie zadania (posteru) k danému termínu – pozri príloha (30% hodnotenia predmetu)*
- *absolvovanie záverečného testu minimálne na 50%, ale tak, aby za celý predmet bol zisk minimálne 50%*

- **Požadovaná forma vypracovaného zadania:**
- Výstupom zadania je **poster formátu A2** (v digitálnom formáte PDF). Má čo najlepšie vystihnúť zadanú tému. Jeho **povinnou ústrednou súčasťou je vlastná** (aspoň schematická) **mapa** (cca formátu minimálne A4) k danej téme. Prezentovať má kartografickým spôsobom základné dáta k zadanej téme v grafickej podobe - lokalizácie udalostí, priestorové presuny, prípadne kartodiagramy, kartogramy a stručné textové opisy okolo mapy + prípadné ilustrácie. Ďalším **povinným prvkom je časová os** udalostí zvolenej témy. **Všetky použité zdroje musia byť riadne citované!!!** **V prípade nejasností o náplni témy treba konzultovať s vyučujúcim**, buď v závere seminárov alebo cez konzultačné hodiny, (študenti na erazme e-mailom).

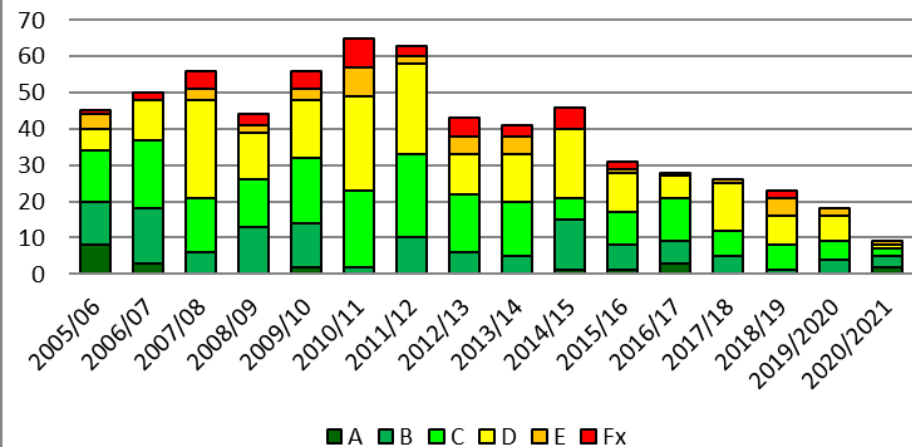
- **Požadovaná forma vypracovaného zadania:**
- **Poster musí (!!!) byť** dodaný v digitálnej podobe (formát PDF) **do 24. 11. 2021 (vrátane)** e-mailom na adresu vyučujúceho [daniel.gurnak@uniba.sk](mailto:daniel.gurnak@uniba.sk) (odporúčam, kvôli overeniu, aby ste si zadali voľbu potvrdenia o prijatí e-mailu). **Neskoršie odovzdanie** (najneskôr však **do 1. 12. 2021**) už bude hodnotené iba **max. polovičným počtom bodov** (čo bude mať za následok zvyšovanie nutného minima na absolvovanie záverečného testu) a **ešte neskoršie automatickým udelením fx bez možnosti opravy** (neplnenie si zadaných študijných povinností)!!!

- **Témy zadaní:**

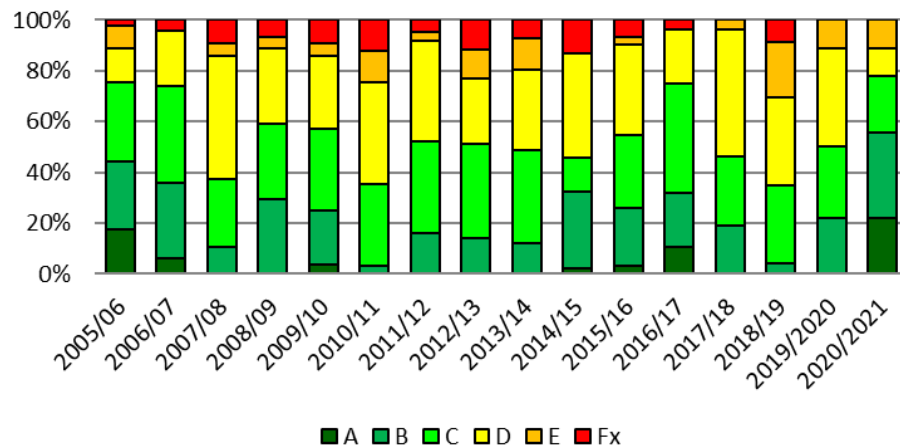
|    |   |
|----|---|
| 1  | Dozvuky 2. svetovej vojny v Európe - obeť, pomsty, hladu, presunov v r. 1945-1948 |
| 2  | Posledné kolá stalinistických čistiek v Sovietskom zväze po roku 1945 - obeť      |
| 3  | Politický terorizmus v Taliansku 1970-1989  |
| 4  | Obete komunistického systému v Poľsku, Východnom Nemecku a Československu         |
| 5  | Obete komunistického systému v Maďarsku, Rumunsku a Bulharsku                     |
| 6  | Komunistický režim v Albánsku - obeť a dôsledky izolácie                          |
| 7  | Povstanie vo východnom Nemecku 1953   |
| 8  | Veľký skok v Číne 1955-1960   |
| 9  | Sovietske pokusy o rozšírenie svojho bloku do krajín 3. sveta - Amerika           |
| 10 | Sovietske pokusy o rozšírenie svojho bloku do krajín 3. sveta - Afrika            |
| 11 | Vojna v Indočíne 1945-1955  |
| 12 | Vojna v Indonézii 1946-1949   |
| 13 | Apartheid v Rodézii/Zimbabwe, boj s beloškou vládou                               |
| 14 | Vojna v Angole  |
| 15 | Vojna v Mozambiku   |
| 16 | Vojna v Biafre  |
| 17 | Ľavicová diktatúra v Etiópii 1974-1991  |
| 18 | Vojenské intervencie USA v strednej Amerike a Karibskej oblasti                   |
| 19 | Etnické a náboženské nepokoje v Indonézii 1950-2000                               |
| 20 | Uzbekistan po r. 1990   |
| 21 | Tadžikistan po r. 1990  |

# Úspěšnost' v minulých letech:

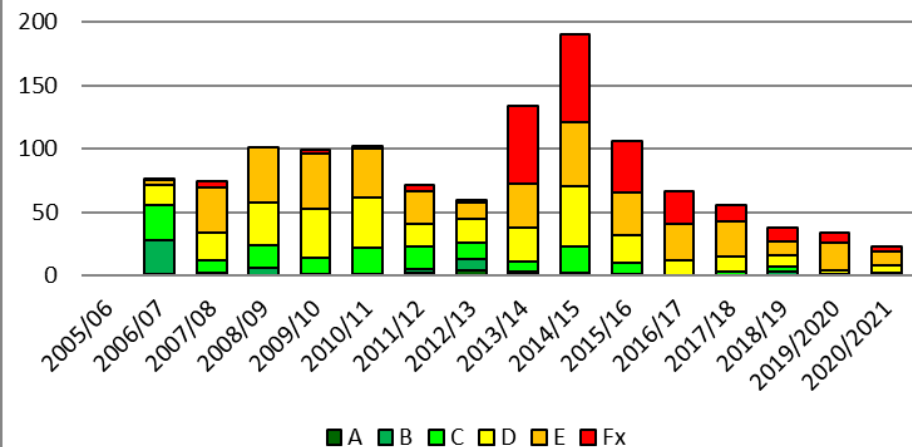
## Geopolitický vývoj světa 1945-2000



## Geopolitický vývoj světa 1945-2000



## Historická geografie



## Historická geografie

