CYKLOEXKURZIA SOĽNOHRADSKO 2022

Cykloexkurzia Soľnohradsko nás tento rok zaviedla do západnej časti Rakúska. Náš basecamp bol v dedinke Viehhofen neďaleko Zell am See, odkiaľ sme každý deň vyrážali za poznaním. No už po ceste do Viehhofenu sme sa zastavili ešte v Hornom Rakúsku na menší cyklookruh okolo Mondsee a Attersee, ktoré patria medzi najteplejšie alpské jazerá (naozaj patria, vyskúšali sme).



pohľad na dedinku Mondsee zo skanzenu Mondseeland (foto K. Danielová)

Obe jazerá ležia medzi Severnými vápencovými Alpami a flyšovým pásmom a ich brehy boli osídlené už v praveku. Ľudia si tu v tomto období stavali obydlia na drevených pilótoch. Jazerá ležia aj v blízkosti bývalej rímskej cesty, ktorá v minulosti spájala mesto Juvavum (dnešný Salzburg) s Vindobonou (dnešnou Viedňou).

Mondsee (foto K. Danielová)

Oblasť je považovaná aj za súčasť Soľnej komory – regiónu na území spolkových krajín Horné Rakúsko, Salzbursko a Štajersko, ktorý bol už od keltských čias významným z hľadiska ťažby a obchodu so soľou. V oblasti spomínaných jazier sa však už prehistorických čias rozvíjalo aj

poľnohospodárstvo, o čom sme sa mohli presvedčiť aj v skanzene a farmárskom múzeu Mondseeland.



roklina Sigmund Thun Klamm (foto K. Danielová)

Ďalší deň nám na bicyklovanie počasie príliš neprialo, zobudili sme sa do daždivého rána. Avšak na turistiku postačovalo aj mierne upršané počasie. Na okraji Kaprunu sme absolvovali túru cez roklinu Sigmund Thun Klamm, ktorá bola objavená v roku 1890 a pre turistov sprístupnená v roku 1893. Tento rok možno zároveň považovať aj za začiatok rozvoja cestovného ruchu v údolí Kaprun, ktoré aj v súčasnosti patrí medzi veľmi vyhľadávané. Roklinu vymodelovala rieka Kapruner Ache – pravostranný prítok rieky Salzach. Obe rieky sú na niekoľkých miestach prehradené za účelom výroby elektrickej energie.

pohľad do údolia Kaprunu spod vrchu Kitzsteinhorn (foto K. Danielová)

Z Kaprunu sme sa vyviezli lanovkou pod vrch Kitzsteinhorn, kde sme prešli s Häusalmu na Krefelderhütte. Oblasť patrí medzí vyhľadávané lyžiarske strediská, ale má čo ponúknuť turistom aj v lete vrátane výhľadov do širokého okolia.

vrch Plassen (foto K. Danielová)

Ďalší deň nás čakal náročný prejazd z mestečka Gosau (726 m n. m.) do svetoznámeho Hallstattu popod vrch Plassen v oblasti Dachstein. Podľa vrchu sú pomenované aj vápence v oblasti, ktoré pochádzajú z neskorej kriedy.



kaskády na Waldbachu a centrum Hallstattu (foto K. Danielová)

Nespevnená lesná cesta sa vinula až do výšky 1529 m n. m., kúsok od najvyššieho bodu našej cesty sme sa občerstvili v usadlosti Ross Alm – mieste, kde sa schádzali všetci cyklisti prechádzajúci cez

pohorie. My sme ďalej pokračovali do mestečka Hallstatt, ktoré patrí na Zoznam svetového prírodného a kultúrneho dedičstva UNESCO, ale naozajstný boom cestovného ruchu zažilo až od uvedenia rozprávky z produkcie Disney – Frozen, ktorá sa scenériou Hallstattu, jeho architektúrou, jazerom a okolím inšpirovala. Po ceste nás však ešte šokovala sústava kaskád a vodopádov na rieke Waldbach, ktorá strmo padá z pohoria a ústi do Hallstattského jazera. Hallstatt v čase našej návštevy ešte nečelil až takému veľkému náporu turistov, avšak bolo ich tam pomerne dosť. V jazere sa však kúpalo len minimum z nich – nečudo – je pomerne chladnejšie v porovnaní napr. s Mondsee alebo Attersee.

malebný Hallstatt (foto K. Danielová)

Po náročnom prejazde Dachsteinským pohorím sme si dopriali oddychovejší okruh okolo Zellského jazera. Okruh sme začali v Zell am See, ktoré spolu s Kaprunom patria medzi najvýznamnejšie turistické centra v regióne Pinzgau (ten vlastne predstavuje okres Zell am See, najväčší okres Salzburska).

pohľad na Zell am See z opačného brehu Zellského jazera (foto K. Danielová)

Celá oblasť je považovaná za jednu z najvýznamnejších z hľadiska cestovného ruchu v Rakúsku – je vyhľadávaná nielen domácimi, ale aj zahraničnými turistami vďaka svojej prekrásnej prírode a

viacerým možnosťami odpočinku – od pobytu pri vode až po vysokohorské túry, či v zime lyžovanie. V poslednom období je vyhľadávaná aj turistami z Arabského polostrova, predovšetkým zo Saudskej Arábie, Spojených Arabských Emirátov a Kuvajtu, ktorí tu často trávia aj šesť týždňov. Zároveň je to oblasť, kde sa odohráva aj jedna zo svetových súťaží – patrí do triatlonovej série Ironman.

pohľad z niektorej zákruty na Großglocknerhochalpenstraße smerom na Fusch an der Großglockneralpenstraße (foto K. Danielová)

Po oddychovom dni nás čakal zase ťažší – výstup po Großglocknerhochalpenstraße z Fusch an der Großglockneralpenstraße na Edelweiß. Tu sme na vlastnej koži a svaloch zakúsili, čo to znamená spojenie ľadovcového reliéfu, pobytu nad hornou hranicou lesa a horskej poveternostnej situácie. Výšľap z 1147 m n. m. do 2548 m n. m. overil naše sily, avšak odmenou boli skutočne dychberúce výhľady na viacerých odpočívadlách a uznanlivé pohľady turistov, ktorí sa hore vyviezli na autách a autobusoch. Aj cesta naspäť bola zaujímavá – rýchla a samozrejme časovo oveľa kratšia, o to však z hľadiska bezpečnosti náročnejšia. Samotná horská cesta spája rakúske krajiny Salzbursko a Korutánsko vedie cez dva horské priesmyky Fuscher Törl a Hochtor do obce Heiligenblut a je to najvyššie položená spevnená horská cesta v Rakúsku. Každoročne je hojne navštevovaná či už turistami, ktorí sa chcú pokochať krásnou prírodou a výhľadmi z množstva odpočívadiel alebo mnohými cyklistami, ktorí ju považujú za skutočnú výzvu.

Jeden z našich dopravných prostriedkov (foto K . Danielová)

Posledný deň sme venovali návšteve Salzburgu, administratívneho centra Salzburska. Začali sme v dedinke Grödig, kde sídli čokoládovňa vyrábajúca preslávené Mozartkugeln. Odtiaľ sme

pokračovali do starého mesta Salzburgu, ktoré je tiež súčasťou Zoznamu svetového prírodného a kultúrneho dedičstva UNESCO. Zároveň je to dôležité hospodárske, ale aj vzdelanostné a kultúrne centrum Rakúska. Mnohí z návštevníkov sem prichádzajú aj kvôli tomu, že je rodiskom slávneho rakúskeho skladateľa a hudobníka Wolfganga Amadea Mozarta.

Rodný dom Wolfganga Amadea Mozarta a pohľad do záchranárskej helikoptéry LN-OOA (foto K. Danielová)

My sme Salzburg vystihli plný žiakov a študentov, keďže bolo obdobie výletov v závere školského roka, takže prepletať sa pomedzi nich na bicykloch bolo veľmi náročné. Na druhej strane rieky Salzach však turistov bolo podstatne menej, čo bolo prekvapivé vzhľadom na malebnosť aj tejto časti mesta. V dňoch našej návštevy sa tu tiež konal medzinárodný kongres leteckých záchranárov.

Záhrady Mirabell (foto K. Danielová)

Návštevu Salzburgu sme zakončili v záhradách zámku Mirabell, ktoré boli do súčasnej podoby prerobené z poverenia kniežaťa arcibiskupa Johanna Ernsta von Thun z roku 1687.